



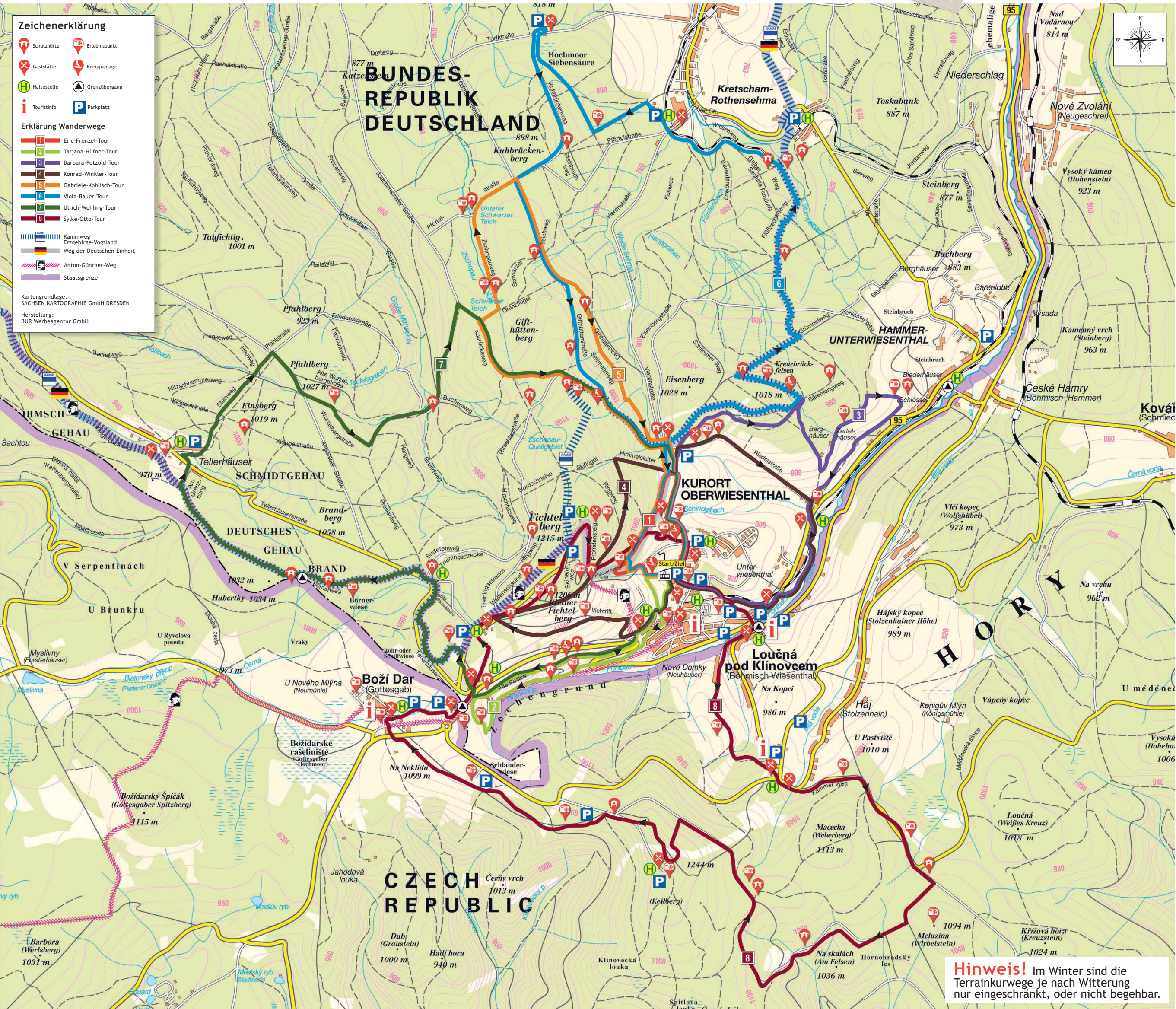
# Terrainkurwege Kurort Oberwiesenthal

... mit 774 bis 1215 m ü. NN die höchstgelegene Stadt Deutschlands!

8 Terrainkurwege  
100 km Gesamtlänge  
3450 m Auf- und Abstiege  
24 h Gesamtlaufzeit (ohne Pausen)  
10.000 kcal Energieverbrauch

KURORT  
**OBER**  
**WIESEN**  
**THAL**

Kommt höchst gelegen!



**Zeichenerklärung**

- Schutzhütte
- Erlebnispunkt
- Gaststätte
- Kneippanlage
- Haltestelle
- Grenzübergang
- Touristinfo
- Parkplatz

**Erklärung Wanderwege**

- 1 Eric-Frenzel-Tour
- 2 Tatjana-Hüfner-Tour
- 3 Barbara-Petzold-Tour
- 4 Konrad-Winkler-Tour
- 5 Gabriele-Kohlisch-Tour
- 6 Viola-Bauer-Tour
- 7 Ulrich-Wehting-Tour
- 8 Sylke-Otto-Tour

- Kammweg
- Erzgebirge-Vogtland
- Weg der Deutschen Einheit
- Anton-Günther-Weg
- Staatsgrenze

Kartengrundlage:  
SACHSEN KARTOGRAPHIE GmbH DRESDEN  
Herstellung:  
BUR Werbeagentur GmbH


**Hinweis!** Im Winter sind die Terrainkurwege je nach Witterung nur eingeschränkt, oder nicht begehbar.

# Eric-Frenzel-Tour


Terrainkurweg zum Schönjungfergrund

3,46 km   
 1,25 h  1,75 h

## Eric-Frenzel-Tour

Schwebbahn - Schönjungfergrund - Schwebbahn 

3 7  
2 8  
2 3



Olympia WM

### Der Sportler

Name: Eric Frenzel  
 Geburtstag: 21.11.1988  
 Sportart: Nordische Kombination  
 aktive Zeit: 1996 - 2023  
 Beruf: Bundestrainer  
 Nordische Kombination  
 Hobbies: Computer, Musik hören



### Wegbeschreibung

Der Weg führt an der Sommerrodelbahn und am Schindelbachtal vorbei. Er erreicht über den Philosophenweg den Schönjungfergrund. Nach einer Rast am Gedenkstein geht es an den Skisprungschanzen entlang zurück zum Startpunkt der Tour.

### Tourdaten

Längenangaben 3,46 km  
 Naturboden 1,54 km (44,6 %), Schotter/Splitt 0,36 km (10,3 %), Beton/Asphalt 1,56 km (45,1 %)  
 Klimaangaben: min. Höhe 908 m, max. Höhe 1.028 m, ohne Wald 2,54 km (73,5 %), mit Wald 0,92 km (26,5 %)  
 Beste Jahreszeit: Mai - Oktober

### Zusatzinfos

 12  8  6  35 kg 180 kcal  65 kg 340 kcal  80 kg 420 kcal 

# Tatjana-Hüfner-Tour

Terrainkurweg zum Zechengrund

6,70 km   
 2,25 h  3,25 h

## Tatjana-Hüfner-Tour

Schwebbahn - Zechengrund - Schwebbahn 

1 8  
1 1  
1 2



Olympia WM

### Die Sportlerin

Name: Tatjana Hüfner  
 Geburtstag: 30.04.1983  
 Sportart: Rennrodeln  
 aktive Zeit: 1992 - 2019  
 Beruf: Soldatin  
 Hobbies: Klettern, Tanzen, Lesen



### Wegbeschreibung

Diese beschauliche Tour führt durch die Kleingartenanlage direkt in den Zechengrund. Am munter plätschernden Pöhlbach entlang, vorbei an alten Bergwerksanlagen, erreicht man die Alte Poststraße. Auf dieser geht es gemütlich zurück zur Schwebbahn.

### Tourdaten



Längenangaben 6,70 km  
 Naturboden 2,12 km (31,6 %), Schotter/Splitt 2,88 km (43,1 %), Beton/Asphalt 1,70 km (25,3 %)  
 Klimaangaben: min. Höhe 908 m, max. Höhe 1.028 m, ohne Wald 4,52 km (67,5 %), mit Wald 2,18 km (32,5 %)  
 Beste Jahreszeit: Mai - Oktober

### Zusatzinfos

 47  11  6  35 kg 320 kcal  65 kg 600 kcal  80 kg 740 kcal 

# Barbara-Petzold-Tour

Terrainkurweg nach Hammerunterwiesenthal

9,64 km   
 2,75 h  3,50 h

## Barbara-Petzold-Tour

Kurort Oberwiesenthal - Hammerunterwiesenthal - Kurort Oberwiesenthal 

2 2  
0 3  
1 2



Olympia WM

### Die Sportlerin

Name: Barbara Petzold  
 Geburtstag: 08.08.1955  
 Sportart: Skilanglauf  
 aktive Zeit: 1968 - 1982  
 Beruf: Rechtsanwältin  
 Hobbies: Radfahren, Lesen



### Wegbeschreibung

Der Rundweg folgt dem Schindelbachtal und dem Bärenfangweg. Mit großer Ruhe und ungewöhnlichen Blicken gelangt man am Waldesrand nach Hammerunterwiesenthal. Über den Bimmelbahn-Erlebnispfad kommt man zurück zum Ziel an der Schwebbahn.

### Tourdaten

Längenangaben 9,64 km  
 Naturboden 3,09 km (32,0 %), Schotter/Splitt 1,86 km (19,3 %), Beton/Asphalt 4,69 km (48,7 %)  
 Klimaangaben: min. Höhe 841 m, max. Höhe 1.000 m, ohne Wald 6,35 km (65,8 %), mit Wald 3,29 km (34,2 %)  
 Beste Jahreszeit: Mai - Oktober

### Zusatzinfos

 19  8  10  35 kg 410 kcal  65 kg 770 kcal  80 kg 950 kcal 

# Konrad-Winkler-Tour

Terrainkurweg nach Unterwiesenthal

10,66 km   
 3,50 h  4,25 h

## Konrad-Winkler-Tour

Kurort Oberwiesenthal - Unterwiesenthal - Kurort Oberwiesenthal 

0 2  
0 1  
2 2



Olympia WM

### Der Sportler

Name: Konrad Winkler  
 Geburtstag: 17.02.1955  
 Sportart: Nordische Kombination  
 aktive Zeit: 1964 - 1982  
 Beruf: Dipl. Trainer im Ruhestand  
 Hobbies: Sport, Fotografieren



### Wegbeschreibung

Die Tour um die Stadt beginnt mit einem seichten Anstieg über die Viehtrift zum Philosophenweg. Von eindrucksvollen Panoramen begleitet, geht es über Eckbauer und Emil-Riedel-Straße an der Dampfeisenbahn zurück zum Ausgangspunkt.

### Tourdaten

Längenangaben 10,66 km  
 Naturboden 2,54 km (23,8 %), Schotter/Splitt 3,36 km (31,6 %), Beton/Asphalt 4,76 km (44,6 %)  
 Klimaangaben: min. Höhe 841 m, max. Höhe 1.179 m, ohne Wald 7,74 km (72,6 %), mit Wald 2,92 km (27,4 %)  
 Beste Jahreszeit: Mai - Oktober

### Zusatzinfos

 18  6  7  35 kg 500 kcal  65 kg 940 kcal  80 kg 1160 kcal 



KURORT  
**OBERWIESENTHAL**  
 Kommt höchst gelegen!

**Terrainkurwege**  
 Gesundwandern  
 in herrlicher Natur

## Einkehrmöglichkeiten am Wegrand

• Imbiss „An der Schwebbahn“ 	• Waldgaststätte „Siebensäure“ in Neudorf 
• Prijut 12 	• Gaststätte „Erzgebirgsstübl“ in Tellerhäuser „auf Vorbestellung“ 
• Restaurant Silbermine Panorama-Hotel 	• Hotel und Gaststätte „Fichtelberghaus“ 
• Sportcenter am Fichtelberg 	• Gaststätte „An der Himmelsleiter“ 
• Naturbaude „Eschenhof“ 	• Restaurant „St. Johannes“ in Loučná pod Klínovcem 
• K1-Sporthotel 	• Cafe „ŠVÁBÍK“ in Loučná pod Klínovcem 
• Gasthaus & Pension „Schachtelbud“ 	• Hotel „Nastup“ in Loučná pod Klínovcem 
• Berggasthof „Neues Haus“ 	• „Sport Cafe Rudolf“ auf dem Klínovec 
• AZado Steakrestaurant Ahorn-Hotel „Am Fichtelberg“ 	• Hotel „Praha“ in Boží Dar 
• Wellness Hotel Pension & Gaststätte Riedel 	• Hotel „ST. ANNA“ in Boží Dar 
• Naturhotel „BASISLAGER Fichtelberg“ 	• Hotel „Zelený dům“ in Boží Dar 
• Appartementhotel und Gaststätte „Jens Weißflog“ 	• Restaurant „U Sněhuláka“ in Boží Dar 
• Pension und Gaststätte „Am Roten Hammer“ 	• Pension „NA HRANICI“ in Boží Dar 
• Gaststätte und Hotel (auf Vorbestellung) „Schwarzes Ross“ 	
• Restaurant Naturhotel „Sachsenbaude“ 	
• Hotel und Gaststätte „An der Vierenstraße“ in Neudorf 	

